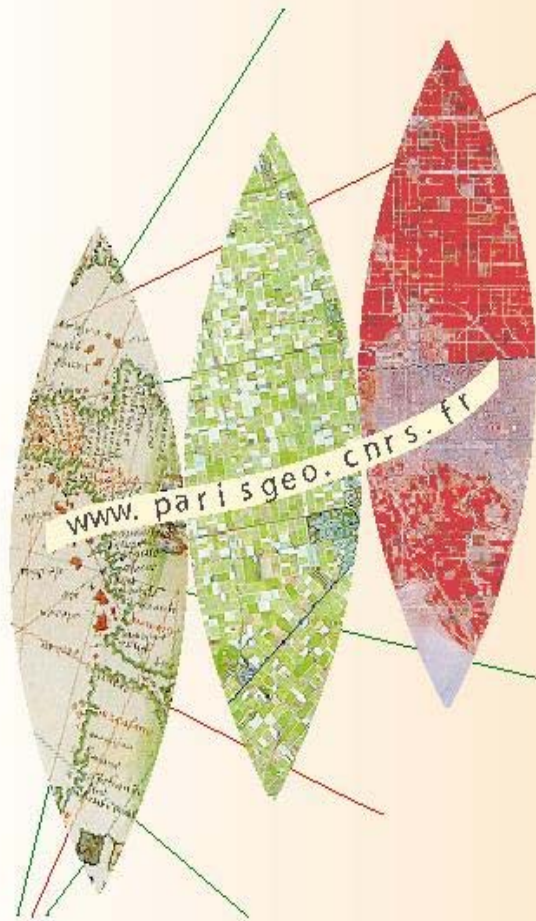


Le quartier vu par la municipalité parisienne 1978-2004

Un outil pour une gestion
urbaine durable?



Anne-Lise Humain-Lamoure
Université Paris 1 Panthéon-Sorbonne
UMR 8504 Géographie-cités
alhumain@parisgeo.cnrs.fr

Lausanne, 21-23 septembre 2005

Le quartier: une notion aujourd'hui très utilisée dans les discours

Construire et aménager la ville



Maquette du quartier Massena (SEMAPA, 2003)

Gérer une nouvelle démocratie de proximité



Restaurer un lien social




Repas de quartier, rue Rollin, 5^e, 8 juin 2004.

L'utilisation du « quartier » par la municipalité parisienne

- **Depuis quand?**
- **Dans quel cadre?**
- **De quelle(s) manière(s)?**
- **Quels quartiers dans Paris?**

Comment analyser l'usage et la définition du quartier par la municipalité?

Une source: le journal municipal d'information



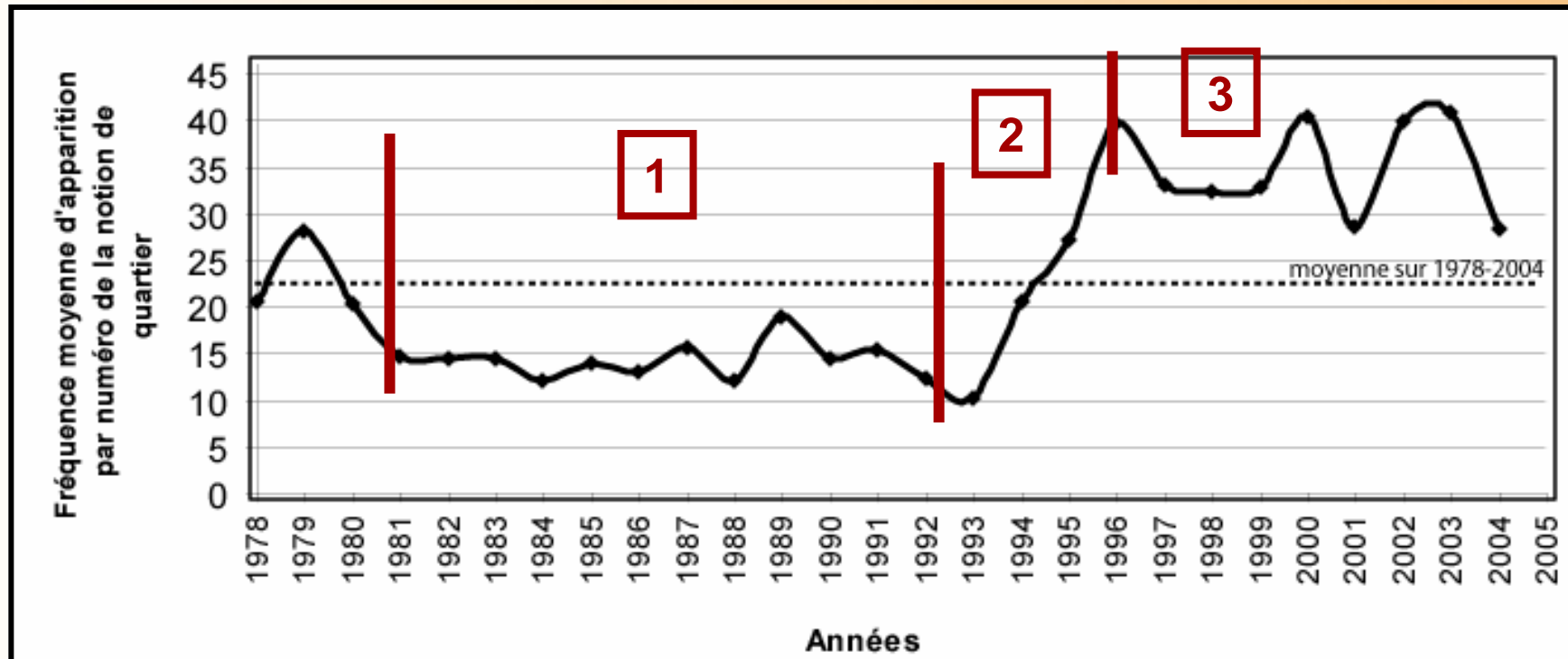
Relevé des occurrences « quartier »

codage

Une base de données

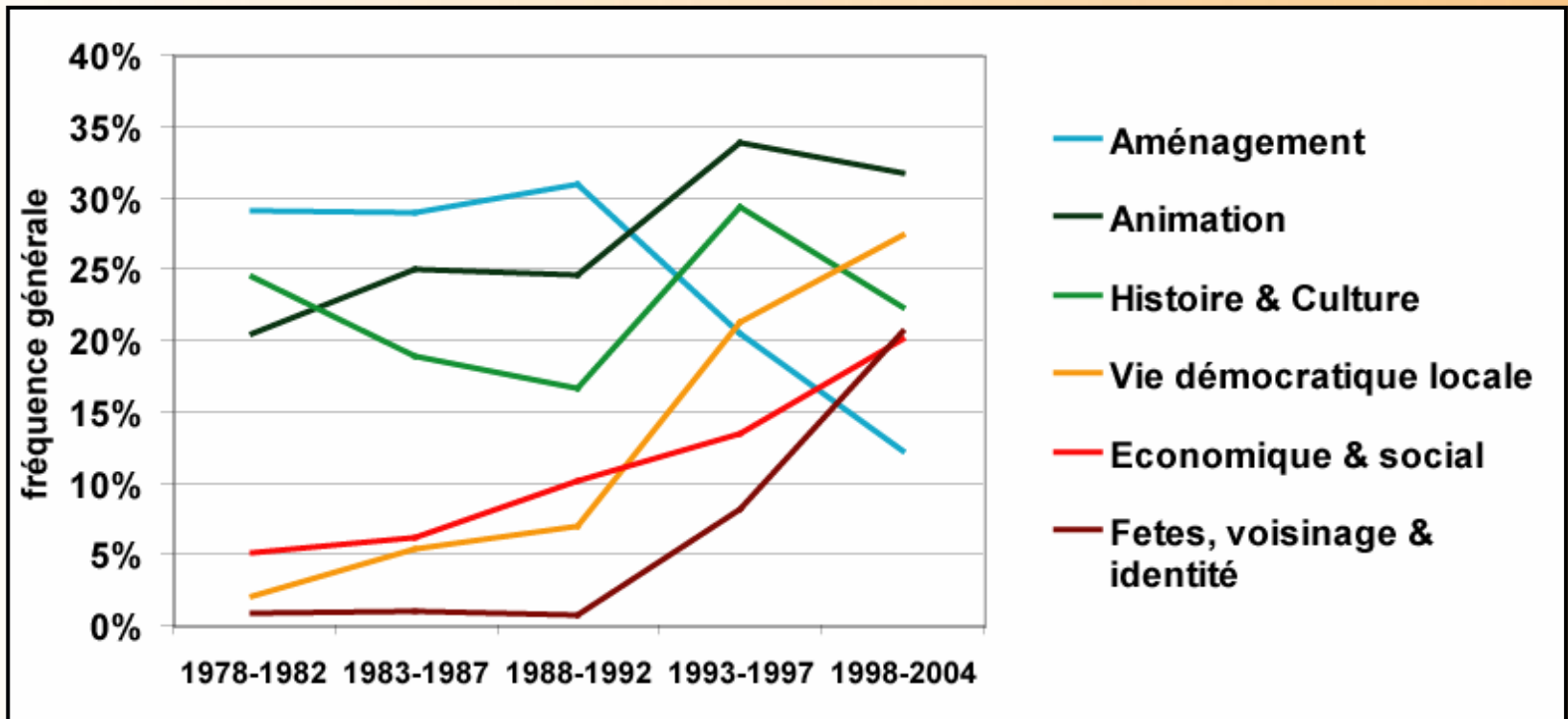
Occurrence	nom	article	numéro	nb pages	année	thème(s) associé(s)
1	Marais	1	1	48	1978	Animation
2	Marais	2	1	48	1978	Histoire
4807	Montparnasse	1869	12	40	2004	Propreté

Trois phases dans l'utilisation de la notion de quartier



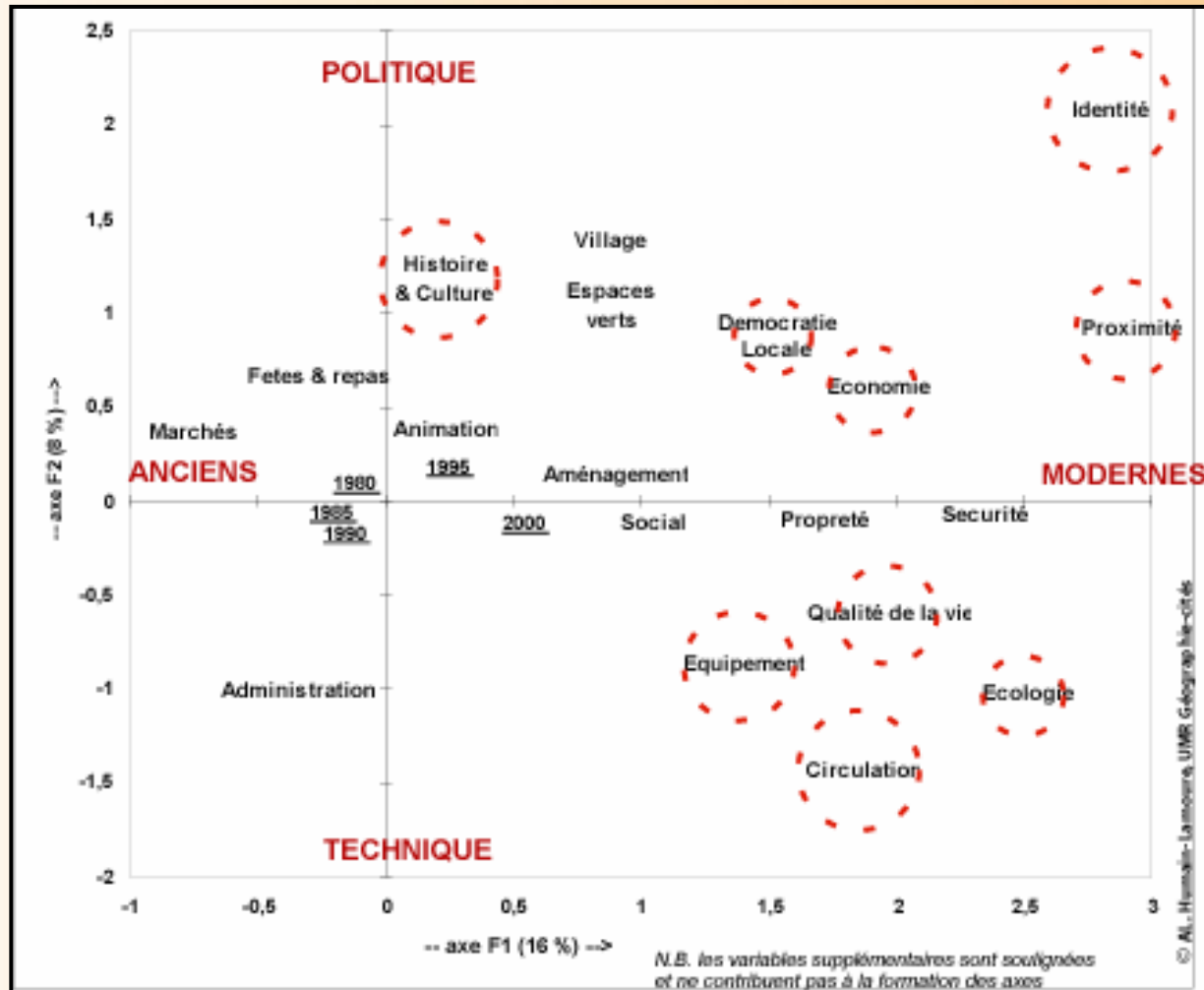
Source: Ville de Paris (1978-1990), Paris le journal (1990-2002), A Paris (2002-2004)

Évolution des thèmes associés à la notion de quartier



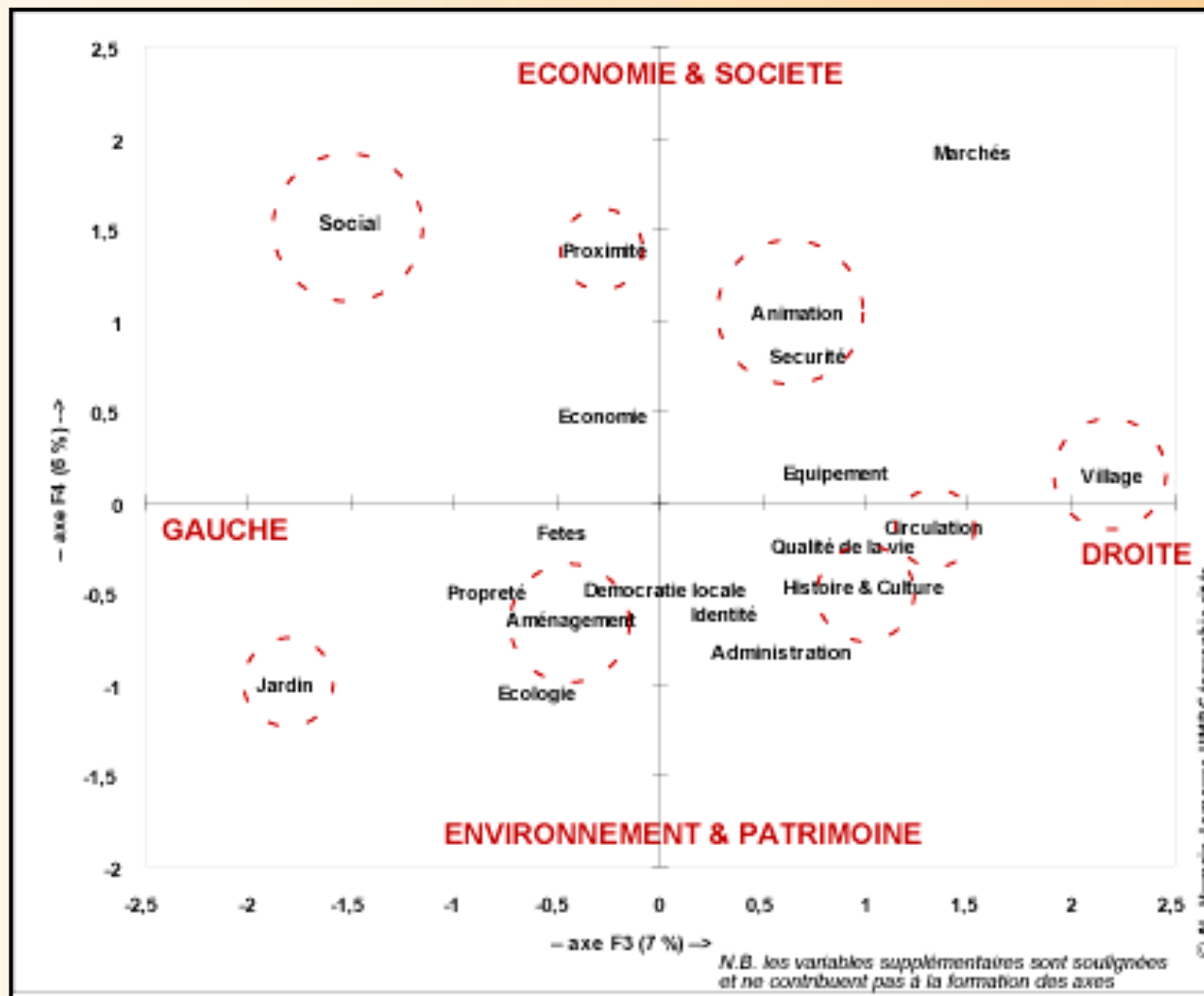
Source: Ville de Paris (1978-1990), Paris le journal (1990-2002), A Paris (2002-2004)

Le quartier entre technique et politique



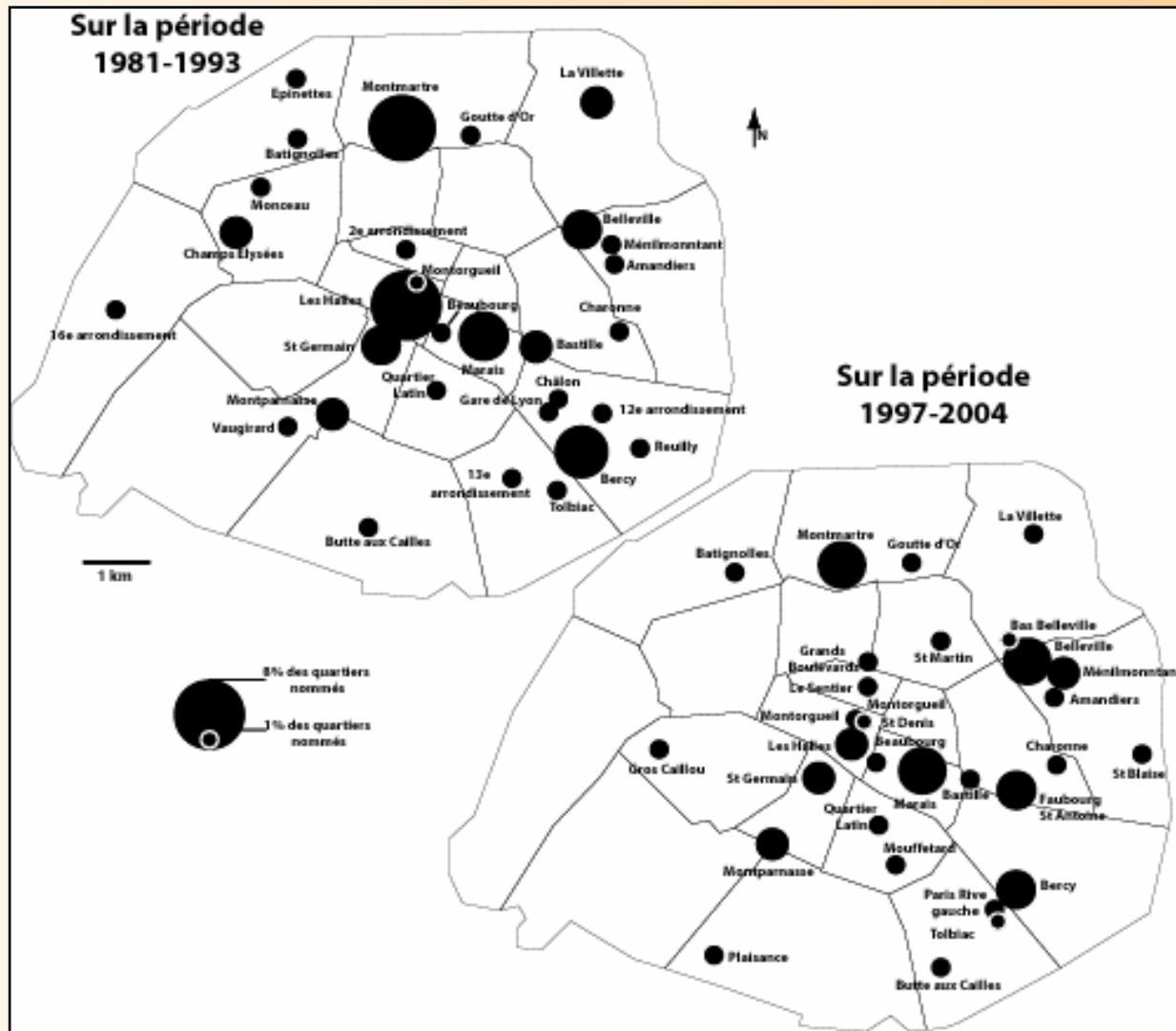
Source: Ville de Paris (1978-1990), Paris le journal (1990-2002), A Paris (2002-2004)

Le quartier: visions de « droite » et de « gauche »



Source: Ville de Paris (1978-1990), Paris le journal (1990-2002), A Paris (2002-2004)

Quels quartiers?



Source: Ville de Paris (1978-1990), Paris le journal (1990-2002), A Paris (2002-2004)

Conclusions

Le quartier vu par la municipalité parisienne

- Un usage plus fréquent de cette notion depuis 1993
- Une vision plus intégrée pour une gestion globale
- Mais une définition encore floue
- Une multiplicité de découpages et d'échelles

=> Un outil pour une gestion urbaine durable en devenir, mais encore peu efficace.